



MINISTERO DELLE FINANZE

Mod. B (Nuovo Catasto Edilizio Urbano)

DIREZIONE GENERALE DEL CATASTO E DEI SERVIZI TECNICI ERARIALI

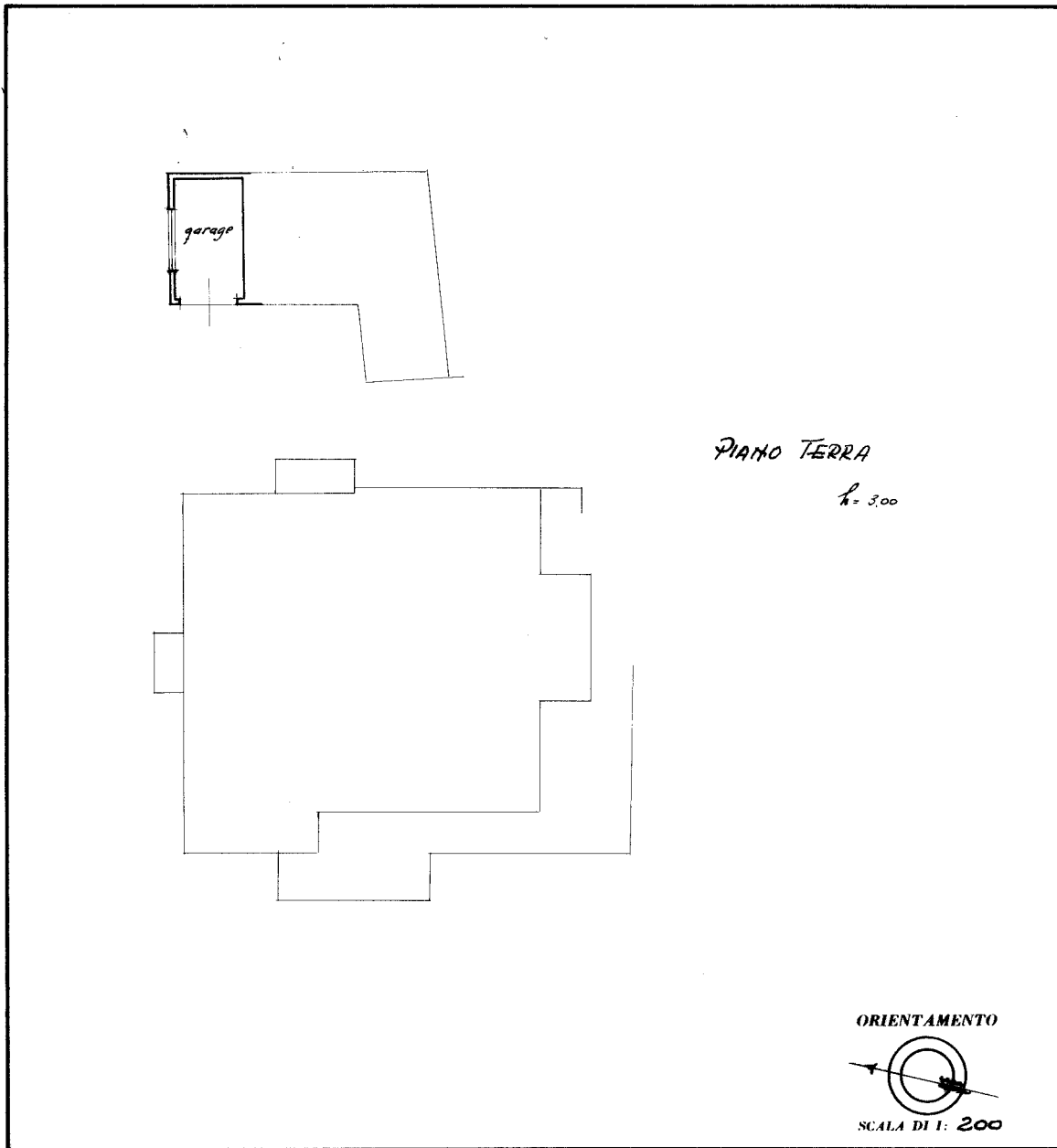
NUOVO CATASTO EDILIZIO URBANO

(R. DECRETO-LEGGE 13 APRILE 1939, N. 652)

Planimetria dell'immobile situato nel Comune di TREVISO Via Terraglio

Ditta [REDACTED]

Allegata alla dichiarazione presentata all'Ufficio Tecnico Erariale di Treviso Scheda N.° 4



SPAZIO RISERVATO PER LE ANNOTAZIONI D'UFFICIO

DATA
PROT. N.° 545

VFO
546/1



Compilata dal Geometra
(Titolo, nome e cognome del tecnico)

Capano Umberto

Iscritto all'Albo dei Geometri
della Provincia di Treviso

DATA 18 - Febbraio 1980

Firma: [Signature]

Eliografica 4S - Treviso

Ultima planimetria in atti

**Agenzia delle Entrate
CATASTO FABBRICATI
Ufficio Provinciale di
Treviso**

Dichiarazione protocollo n. TV0189962 del 25/08/2025

Comune di Treviso

Via Terraglio

civ. 41

Identificativi Catastali:

Sezione: H

Foglio: 1

Particella: 168

Subalterno: 17

Compilata da:

Simeoni Giovanni

Iscritto all'albo:

Geometri

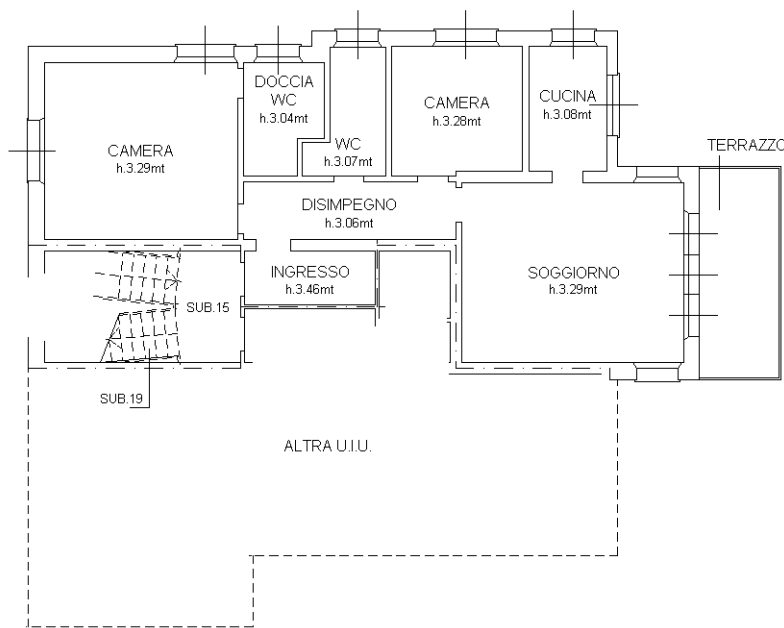
Prov. Treviso

N. 2524

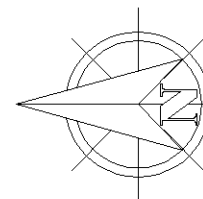
Planimetria

Scheda n. 1

Scala 1:200



PIANO PRIMO



Ultima planimetria in atti

**Agenzia delle Entrate
CATASTO FABBRICATI
Ufficio Provinciale di
Treviso**

Dichiarazione protocollo n. TV0189962 del 25/08/2025

Comune di Treviso

Via Terraglio

civ. 41

Identificativi Catastali:

Sezione: H

Foglio: 1

Particella: 168

Subalterno: 19

Compilata da:

Simeoni Giovanni

Iscritto all'albo:

Geometri

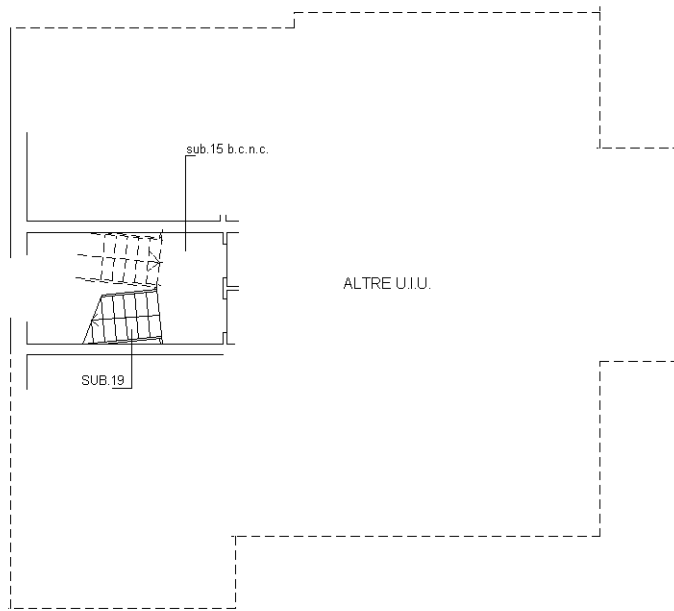
Prov. Treviso

N. 2524

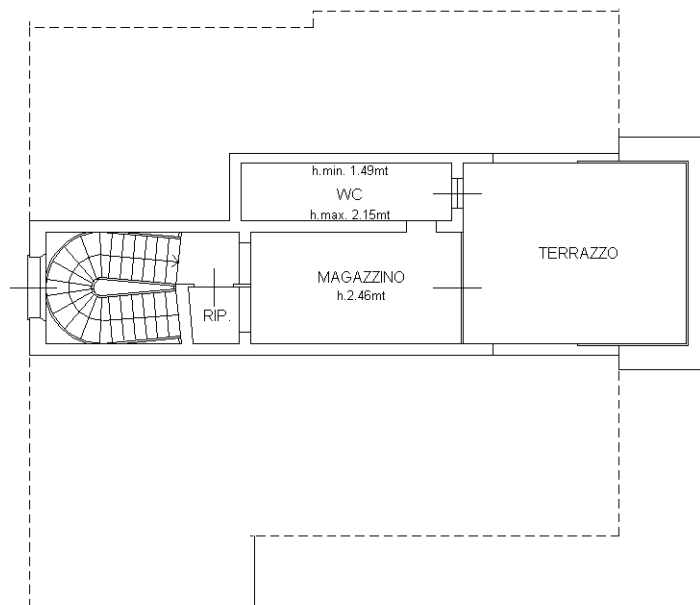
Planimetria

Scheda n. 1

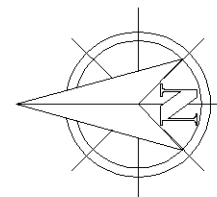
Scala 1:200



PIANO PRIMO



PIANO SECONDO



Ultima planimetria in atti